MODELO DE IDENTIFICACIÓN
DEL RIESGO DE TRABAJO INFANTIL

CHIHUAHUA
MÉXICO

STPS
SECRETARÍA DEL TRABAJO Y PREVISIÓN SOCIAL

NACIONES UNIDAS
CEPAL

Iniciativa Regional
América Latina y el Caribe
Libre de Trabajo Infantil

Organización Internacional del Trabajo

DATOS RELEVANTES DE **TRABAJO INFANTIL EN EL ESTADO DE CHIHUAHUA***

En el estado de Chihuahua existen

42,760

niñas, niños y adolescentes en ocupaciones no permitidas, que corresponde a 1.9% del total nacional

La proporción de niñas, niños y adolescentes en ocupaciones no permitidas en el estado de Chihuahua es de:

4.58%

Del total de quienes se encuentran en ocupaciones no permitidas, **61.8% son adolescentes que están en ocupaciones peligrosas:**

26,417

adolescentes

Ocupa la

6ª POSICIÓN

entre las 32 entidades del país con menor proporción de ocupación infantil no permitida

De las personas menores de edad que trabajan, **76.73%** son niños y **23.27%** son niñas



*Elaboración con base en el Módulo de Trabajo Infantil 2015 de la ENOE, STPS-INEGI.

MAPA DE RIESGO DE **TRABAJO INFANTIL EN EL ESTADO DE CHIHUAHUA**

En el estado hay 67 municipios, de los cuales 59 municipios presentan un riesgo bajo, 2 riesgo medio, 1 riesgo alto y 5 sin información.

Los principales factores asociados a la ocupación infantil no permitida en el estado de Chihuahua, de acuerdo con su grado de incidencia, se generan en hogares donde: i) los niños y adolescentes son de sexo masculino y ii) el jefe de hogar está ocupado en el los sectores agropecuario y comercio. Por otro lado, los factores de protección están asociados a la escolaridad del jefe de hogar y del cónyuge.

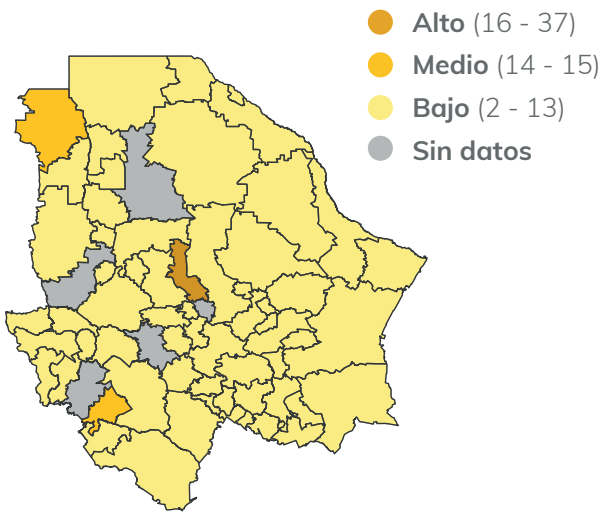

Factores asociados (porcentajes)	Municipios con riesgo alto (1)	Municipios con riesgo medio (2)	Municipios con riesgo bajo (59)	Promedio de riesgo estatal
Probabilidad de riesgo de trabajo infantil	37.05	15.12	7.03	7.78
Población de 6 a 14 años que no asiste a la escuela	35.69	17.13	5.1	5.98
Población de 15 años y más con educación básica incompleta	83.08	74.08	52.85	54.02
Población total sin acceso a servicios de salud	12.93	13.74	9.98	10.15
Población total indígena	4.17	36.33	22.88	23.01
Población total que gana hasta 2 salarios mínimos	24.14	50.09	42.23	42.19
Población total ocupada en la actividad agrícola	52.38	56.84	32.6	33.7
Niñas y niños con beca Prospera de 6 a 11 años	6.16	66.37	38.49	38.87
Niñas y niños con beca Prospera de 12 a 14 años	4.14	74.55	44.17	44.51
Niñas y niños con beca Prospera de 15 a 17 años	7.13	78.29	47.59	47.93

Fuentes: elaboración propia con datos de la Encuesta Intercensal 2015, INEGI; Índice de Rezago Social 2015, CONEVAL, y Padrón de becarios beneficiarios atendidos por el programa Prospera 2015, SEDESOL.

Los municipios con medio y alto riesgo de ocupación infantil no permitida se caracterizan por presentar una alta proporción de población indígena y un elevado porcentaje de población ocupada en la actividad agrícola.

Riesgo de trabajo infantil

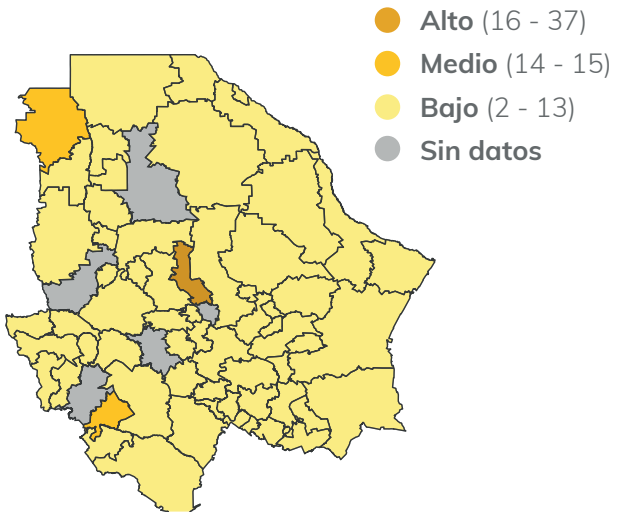

Porcentaje de población 6 a 14 años que no asiste a la escuela

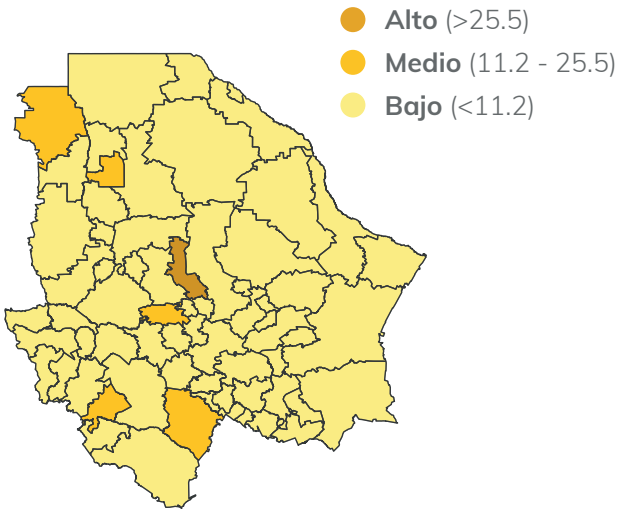

Al analizar la escala municipal se identifica una relación entre el alto riesgo de trabajo infantil y la elevada proporción de población de 6 a 14 años que no asiste a la escuela. Por lo tanto, intervenciones dirigidas a mejorar el nivel de asistencia y retención escolar podrían disminuir la probabilidad de que niñas, niños y adolescentes en el mediano plazo ingresen precozmente al mercado de trabajo en este estado.